



## ■ 高山セミナー（第 9 回研究交流会）

# 「高山研究会」・COE「衛星生態学創生拠点」合同セミナー

日時 2007年2月9日-10日

場所 岐阜大学・総合研究棟 F207-208 会議室（2F）



### 所在地

〒501-1193 岐阜市柳戸1番1

TEL : 058-293-2061、FAX : 058-293-2062

### 交通案内

JR 岐阜駅・名鉄新岐阜駅から

岐阜バスで約 30 分(片道運賃:310 円)、タクシーで約 20 分(片道運賃:約 2000 円)

### 問い合わせ先

岐阜大学 21 世紀 COE プログラム「衛星生態学創生拠点」事務局

〒501-1193 岐阜市柳戸 1-1 岐阜大学流域圏科学研究センター

TEL : 058-293-2061 E-mail: [sateco-office@green.gifu-u.ac.jp](mailto:sateco-office@green.gifu-u.ac.jp)



参考 URL : <http://www.green.gifu-u.ac.jp/sateco/>


## ■ プログラム

◆ 2007年2月9日 13:30～18:00

時 間	講演者・題名
司会 齋藤琢（岐阜大学・流域圏科学研究センター）	
13:30-13:40	小泉博（岐阜大・流域圏センター・衛星生態学創生拠点リーダー） COE プログラムと国際連携について
13:40-14:00	永井信（名古屋大学） 植生の生理生態現象に着目した EVI（Enhanced Vegetation Index）と GPP の関連の考察
14:00-14:20	武田知己（国立環境研究所・地球環境研究センター） レーザスキャナを用いた落葉広葉樹林の群落構造の測定
14:20-14:40	三上寛了（筑波大学・生物資源学類） デジタル全天画像を用いた落葉広葉樹林の LAI 推定
14:40-15:00	本岡毅（筑波大学） 水田フェノロジー観測のための衛星データ長期高頻度地上検証
15:00-15:20	石戸谷重之（東北大学） 高山サイトにおける大気中酸素濃度の高精度観測
15:20-15:40	近藤裕昭（産業技術総合研究所） 斜面タワーにおける風速プロファイルと CO <sub>2</sub> 濃度変化
15:40-16:00	- - - - - 休 憩 - - - - -

時 間	講演者・題名
司会 石原光則（岐阜大学・流域圏科学研究センター）	
16:00-16:15	李美善（岐阜大学・流域圏科学研究センター） 高山森林生態系の遷移系列に伴う生態系純生産量 NEP の推定
16:15-16:30	斎藤琢（岐阜大学・流域圏科学研究センター） 急斜面上の常緑針葉樹林における熱収支のインバランスについて
16:30-16:45	児島利治（岐阜大学・流域圏科学研究センター） 高山スギサイトにおける樹冠遮断降雨量の観測と樹冠疎密度の影響
16:45-17:00	秋山侃・李燕・石原光則（岐阜大・流域圏センター） オニグルミを指標木とした流域フェノロジー解析（序）
17:00-17:15	石原光則・李燕・秋山侃（岐阜大・流域圏センター） 衛星データ検証のためのデジタルカメラを用いた植生フェノロジー観測
17:15-17:30	Wahid Din Ara・Akiyama, T. (Gifu University) Landcover/Landuse in Takayama- Classification and Phenology by Remote Sensing Data
17:30-17:40	村岡裕由（岐阜大）・西田顕郎・廣田充（筑波大） 今後の生態学研究の展開を目指したサイト間連携について

  18:00～20:00 懇親会（流域圏科学研究センター会議室）

 2007年2月10日 9:30～12:00 Meeting  
（データベース整備、高山サイト管理など）